Loi APER et zones d’accélération des énergies renouvelables

30 novembre 2023

Accompagnement des EPCI

Le rôle des EPCI

En lien avec les partenaires (agences, parcs naturels...), les EPCI peuvent accompagner les communes :

- Montée en compétences des maires sur le sujet
- Échanges autour d'une stratégie intercommunale
- Mise à disposition de données
- Appui géomatique

Accompagnement de la CA2BM

- Réunion d’information auprès des communes
- Production de cartographies supports
- Compilation des cartes communales et appui technique
- Loi APER : jalon d’une stratégie énergétique intercommunale (PCAET)

Cartographies

Champs captants : Biomasse

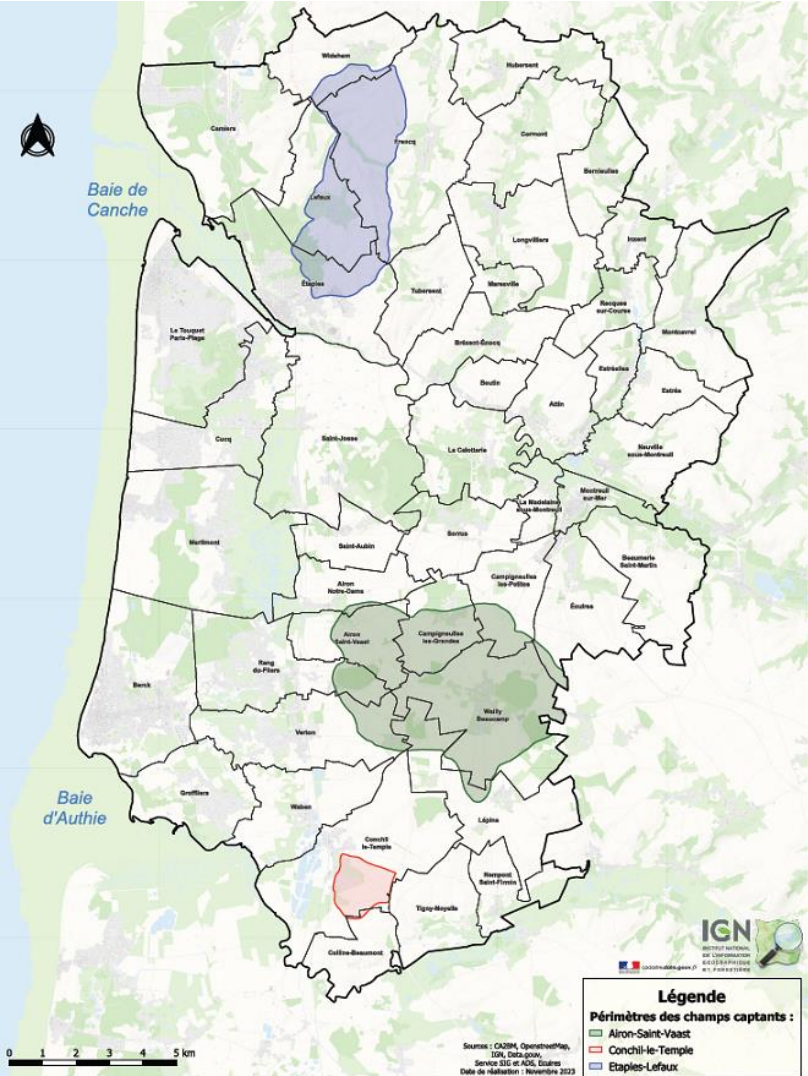

Potentiel éolien

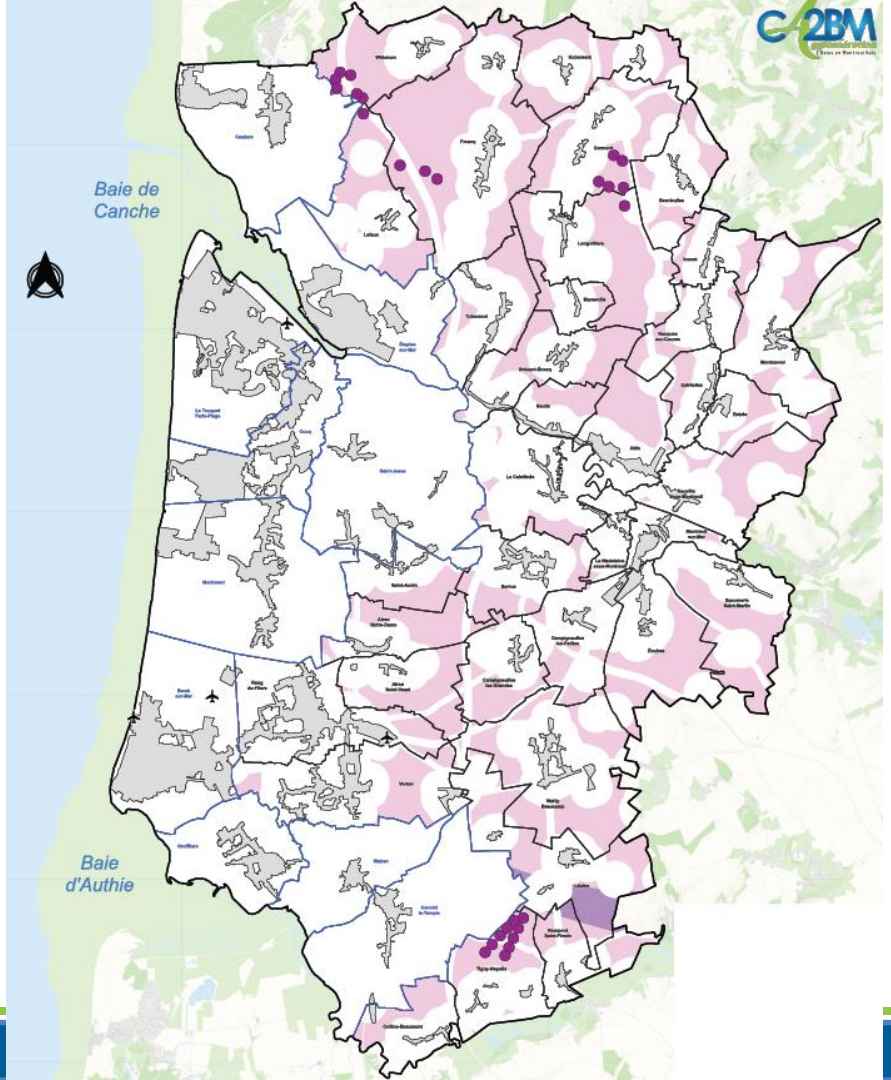

Légende

Potentiel éolien réglementaire :

- Zones rédhibitoires
- Zones non potentiellements favorables (forts enjeux)
- Zones potentiellement favorables (sous réserve de prise en compte des enjeux)
- Zones potentiellement favorables (sous réserve de prise en compte des enjeux locaux)

Cadastre :

- Localisation du matériel éolien
- Aérodromes
- Communes littorales

Cartographies

Projets de réseaux de chaleur

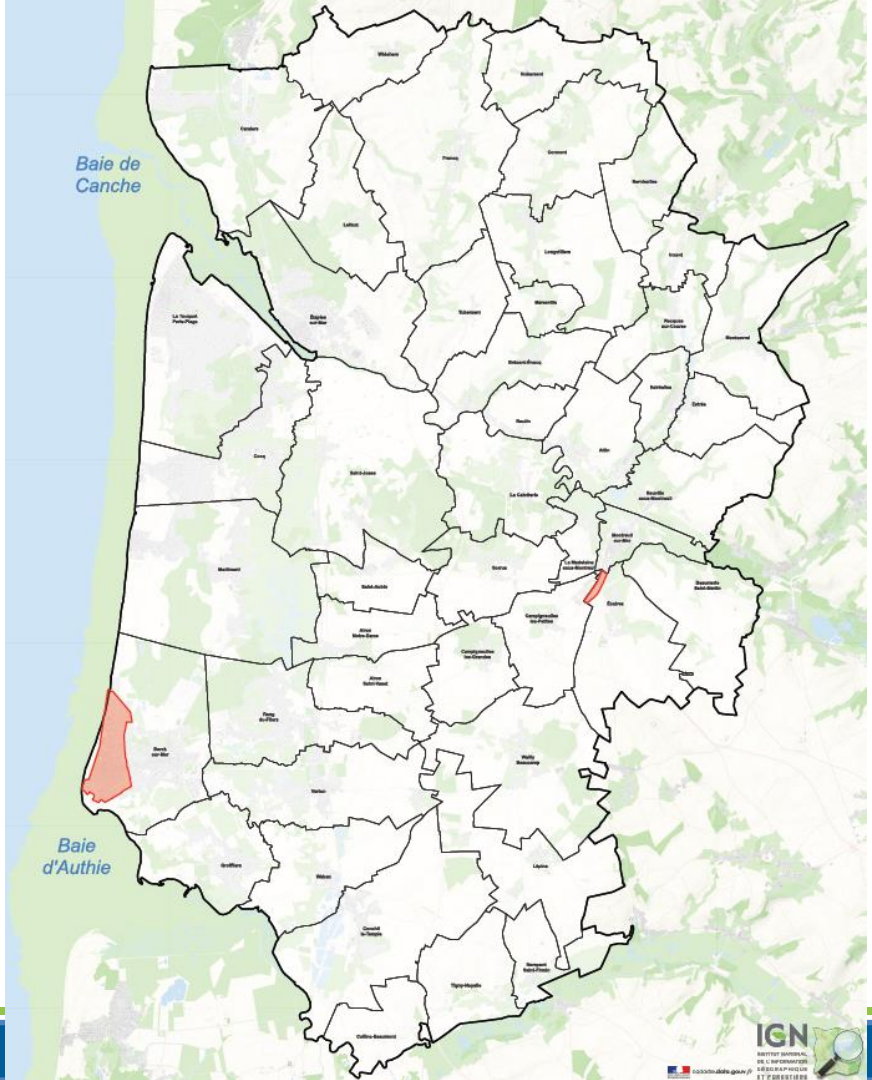

Cartographies

Potentiel photovoltaïque

Potentiel photovoltaïque

- Surfaces de stationnement privées (attention à l'échelle)
- Surfaces de stationnement publiques (attention à l'échelle)
- Bâtiments supérieurs à 500 m²
- Bâtiments agricoles
- Bâtiments clos
- Bâtiments ouverts (hangars, auvents etc.)
- Propriétées appartenant à la CA2BM
- Propriétées communales
- Partie actuellement urbanisée (PAU)

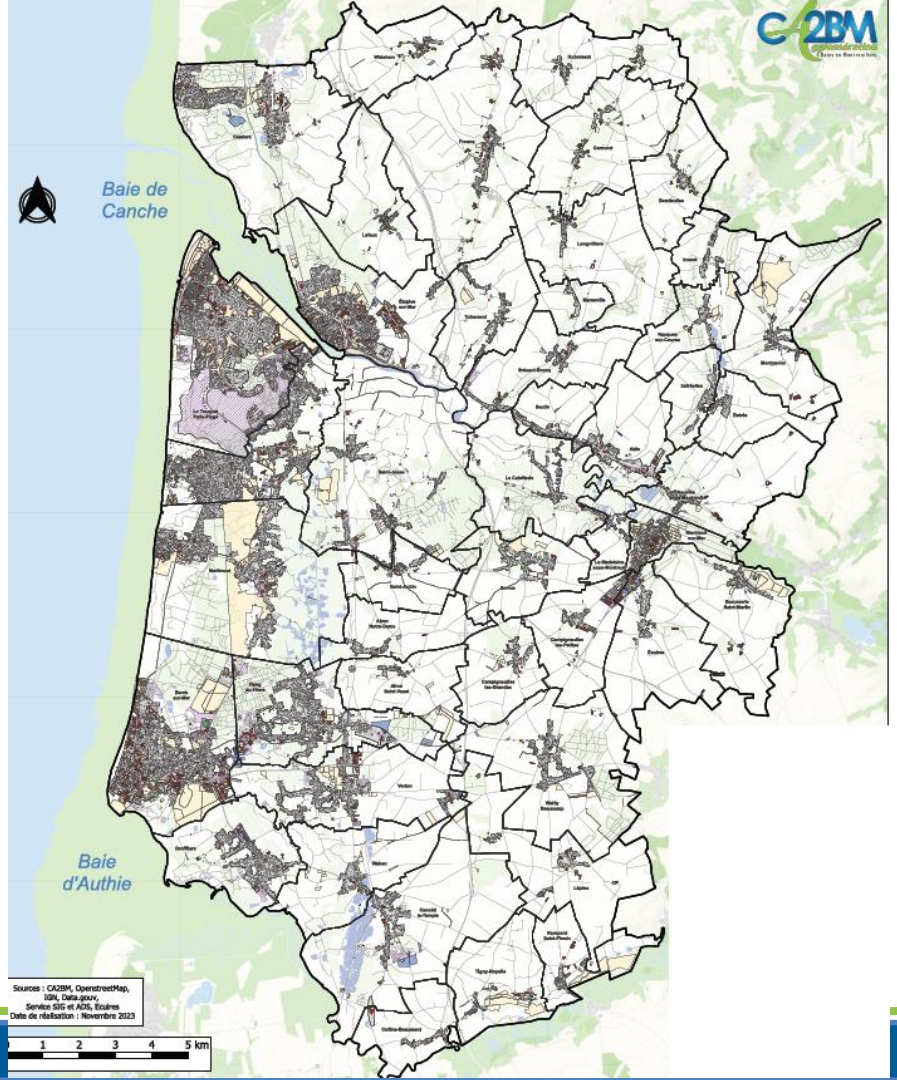

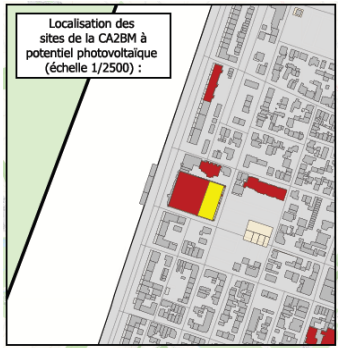

Projets communautaires

- Sites de la CA2BM présentant un potentiel photovoltaïque :
  - Piscine Intercommunale (Berck-sur-Mer)
  - Salle de Tennis Eugene Sarrazin (Ecuires)
  - Centre Technique (Ecuires)
  - Service collecte et valorisation des déchets (Ecuires)
  - Parking piscine Intercommunale (Ecuires)

Potentiel photovoltaïque

Cartographies

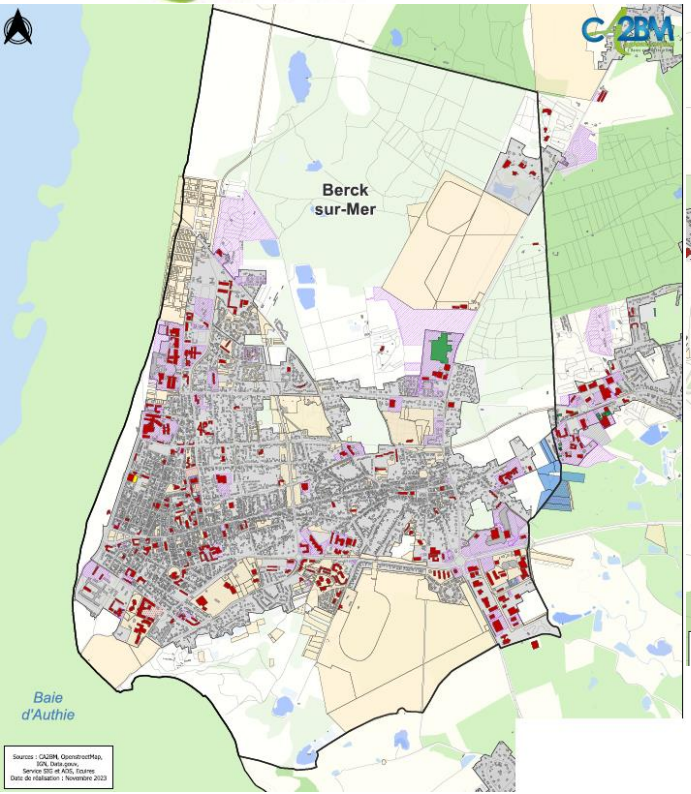

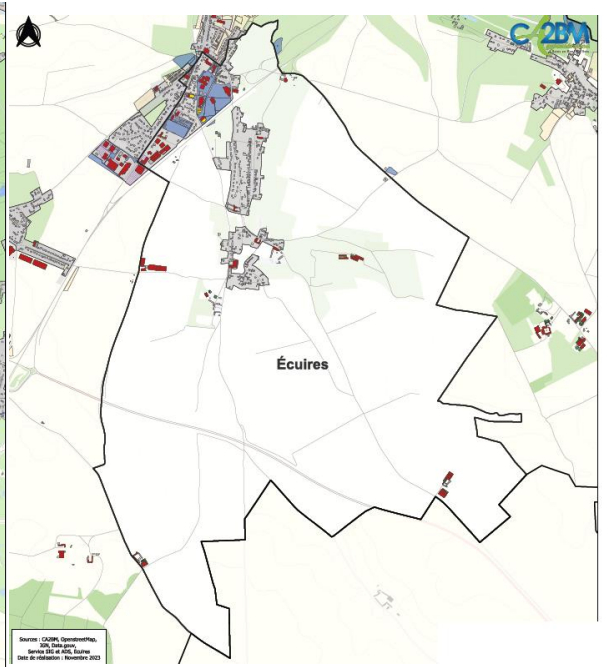

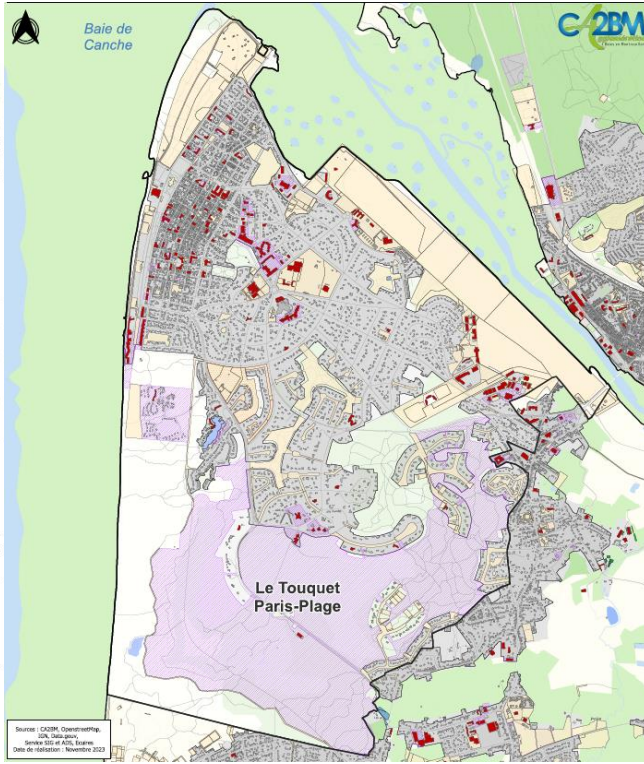

Des outils à disposition des communes

https://data.enedis.fr/

CA2BM

Évolution de la consommation annuelle

426 636 MWh consommés en 2022*

220 113	5 791*	45 160*	155 095*	477*
(51,6 %)	(1,4 %)	(10,6 %)	(36,4 %)	(0,1 %)
Résidentiel	Agriculture	Industrie	Tertiaire	Autres

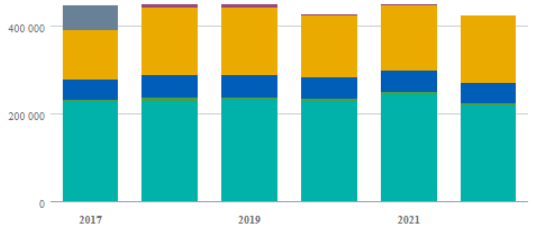

Évolution de la production annuelle

87 831 MWh de production en 2022

2 338	77 359	0	2 085	6 049	0
(2,7 %)	(88,1 %)	(0 %)	(2,4 %)	(6,9 %)	(0 %)
Photovoltaïque	Éolien	Hydraulique	Bioénergies	Cogénération	Autres

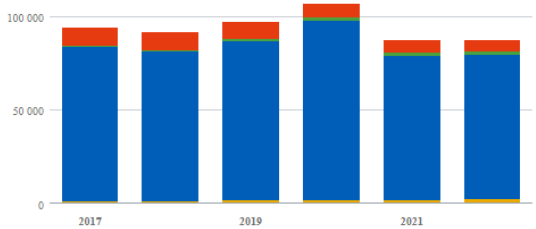

https://www.seban-associes.avocat.fr/wp-content/uploads/2023/05/50-QR-loi-acceleration-production-energies-renouvelables.pdf

MINISTÈRE DE LA TRANSITION ÉNERGÉTIQUE
Liberté Égalité Fraternité

Fiches ENR - Ademe

ADEME
AGENCE DE LA TRANSITION ÉCOLOGIQUE

Les communes sont des acteurs essentiels à la mise en œuvre de la loi relative à l'accélération de la production d'énergies renouvelables. Elles ont un rôle majeur à jouer dans le développement de ces filières nécessaires à la lutte contre le changement climatique et au renforcement de notre souveraineté énergétique. Ce jeu de fiches présente la diversité des énergies renouvelables à développer, leurs intérêts et les enjeux. Elles visent à contribuer aux débats et à la mise en œuvre des objectifs de planification.

Énergies renouvelables : la géothermie de surface
Réussir la transition écologique de mon territoire
012221-1

Énergies renouvelables : la récupération de chaleur
Réussir la transition écologique de mon territoire (à venir)
012221-2

Énergies renouvelables : le bois énergie
Réussir la transition écologique de mon territoire
012221-3

Énergies renouvelables : la géothermie profonde
Réussir la transition écologique de mon territoire
012221-4

Énergies renouvelables : le solaire thermique
Réussir la transition écologique de mon territoire
012221-5

Énergies renouvelables : le photovoltaïque
Réussir la transition écologique de mon territoire
012221-6

Énergies renouvelables : l'éolien terrestre
Réussir la transition écologique de mon territoire
012221-7

Énergies renouvelables : les réseaux de chaleur
Réussir la transition écologique de mon territoire
012221-8

Énergies renouvelables : la méthanisation
Réussir la transition écologique de mon territoire
012221-9

Proposition de calendrier

- Délibérations des communes portant sur l’identification des ZAER : **5 janvier 2024**
- Concertation : **12 au 26 janvier 2024**
- Délibérations des communes pour synthèse de la concertation : **9 février au plus tard**
- Remontée des cartes communales sur le portail cartographique IGN / Cerema (accompagnement technique (géomatique) possible de la CA2BM) : https://www.expertises-territoires.fr/jcms/pl1_141464/fr/portail-cartographique-des-energies-renouvelables : **23 février 2024**

MERCI DE VOTRE ATTENTION